清远市阳山县阳城镇落实地块优化前土地使用规划局部图（WLS01-04）

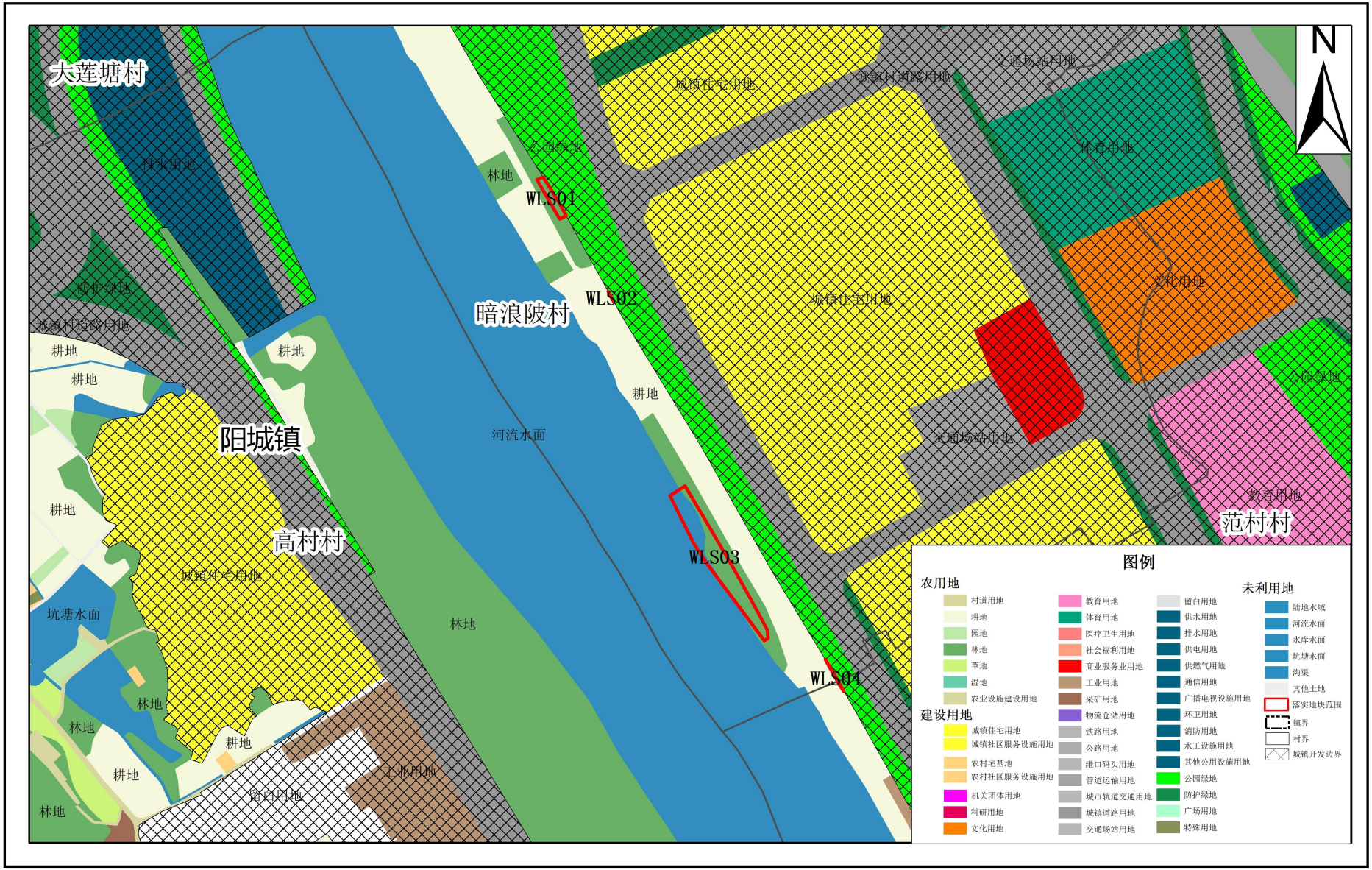

2000国家大地坐标系
1985国家高程基准

1:5,000

清远市阳山县阳城镇落实地块优化后土地使用规划局部图（WLS01-04）

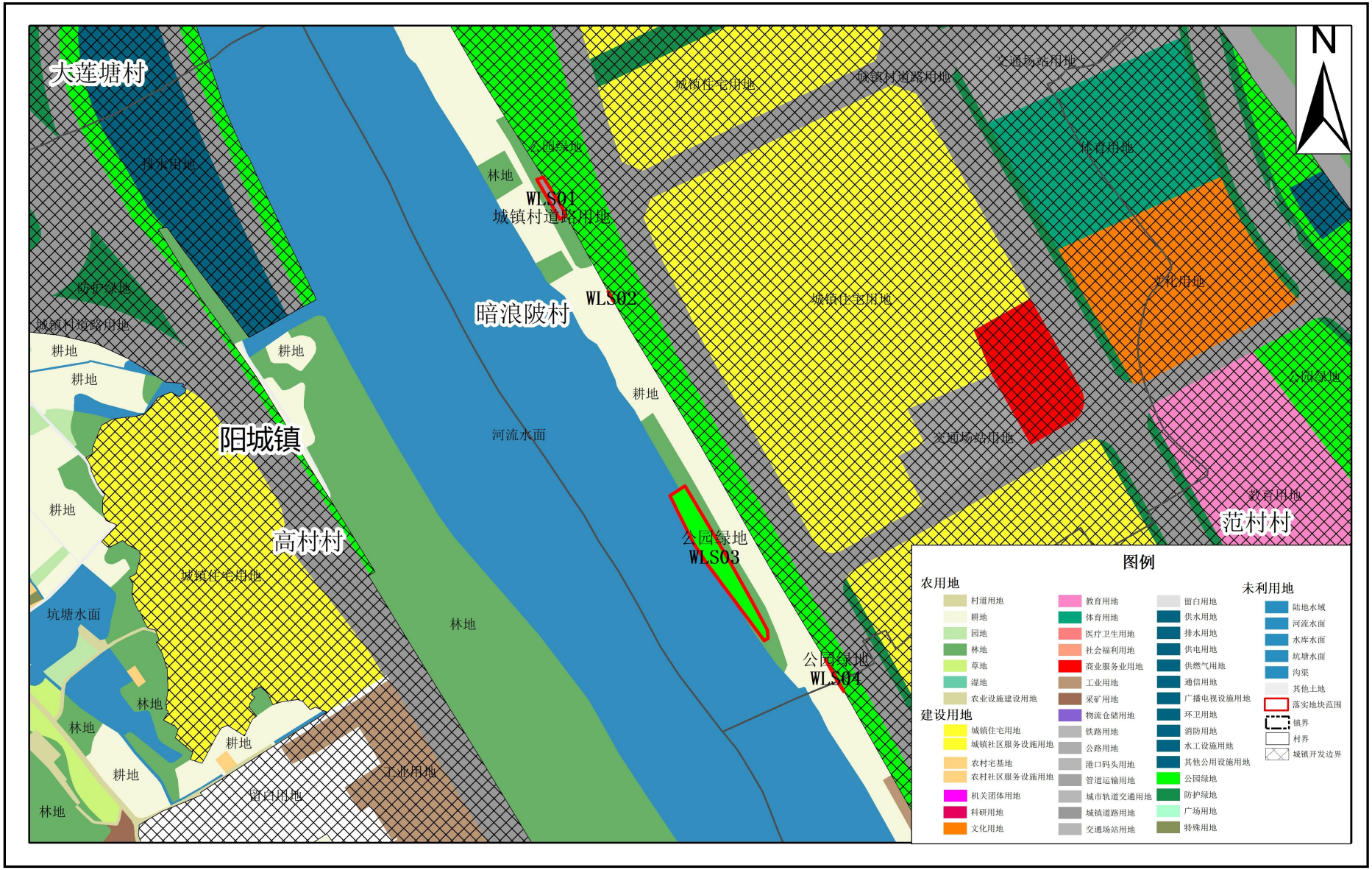

2000国家大地坐标系
1985国家高程基准

1:5,000

清远市阳山县阳城镇落实地块优化前土地使用规划局部图（WLS05-09）

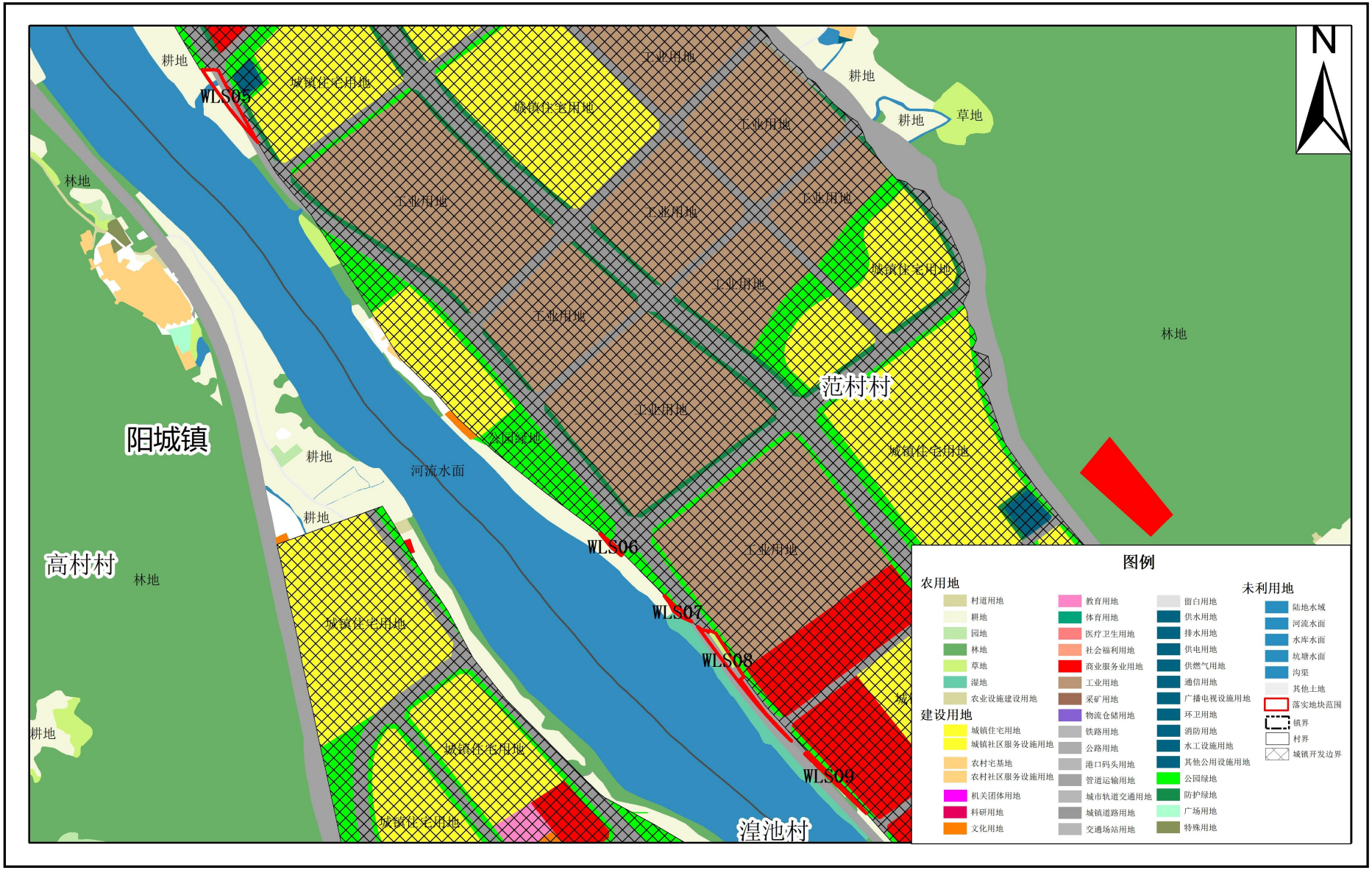

2000国家大地坐标系
1985国家高程基准

1:10,000

清远市阳山县阳城镇落实地块优化后土地使用规划局部图（WLS05-09）

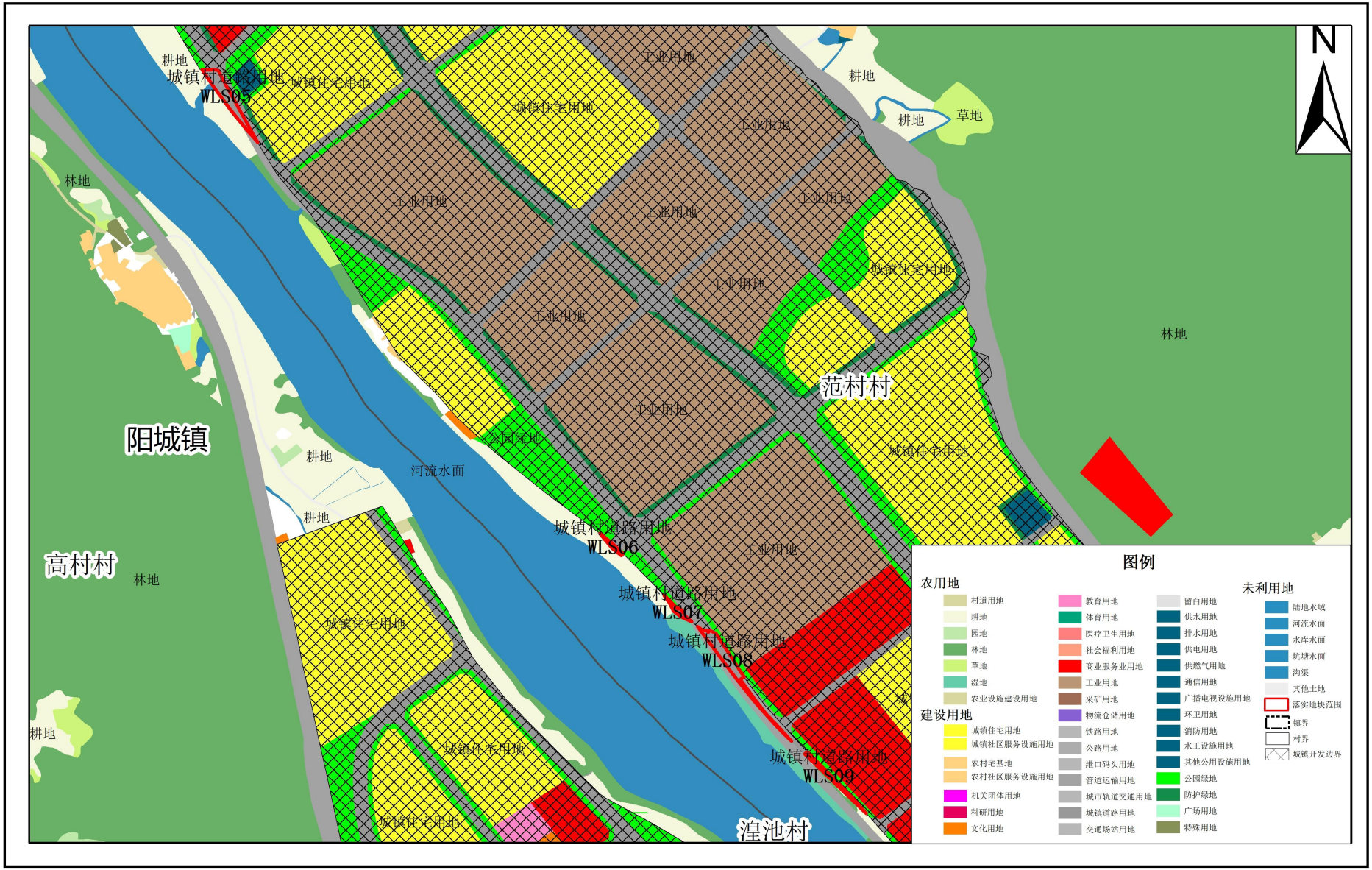

2000国家大地坐标系
1985国家高程基准

1:10,000

清远市阳山县阳城镇落实地块优化前土地使用规划局部图（WLS010-11）

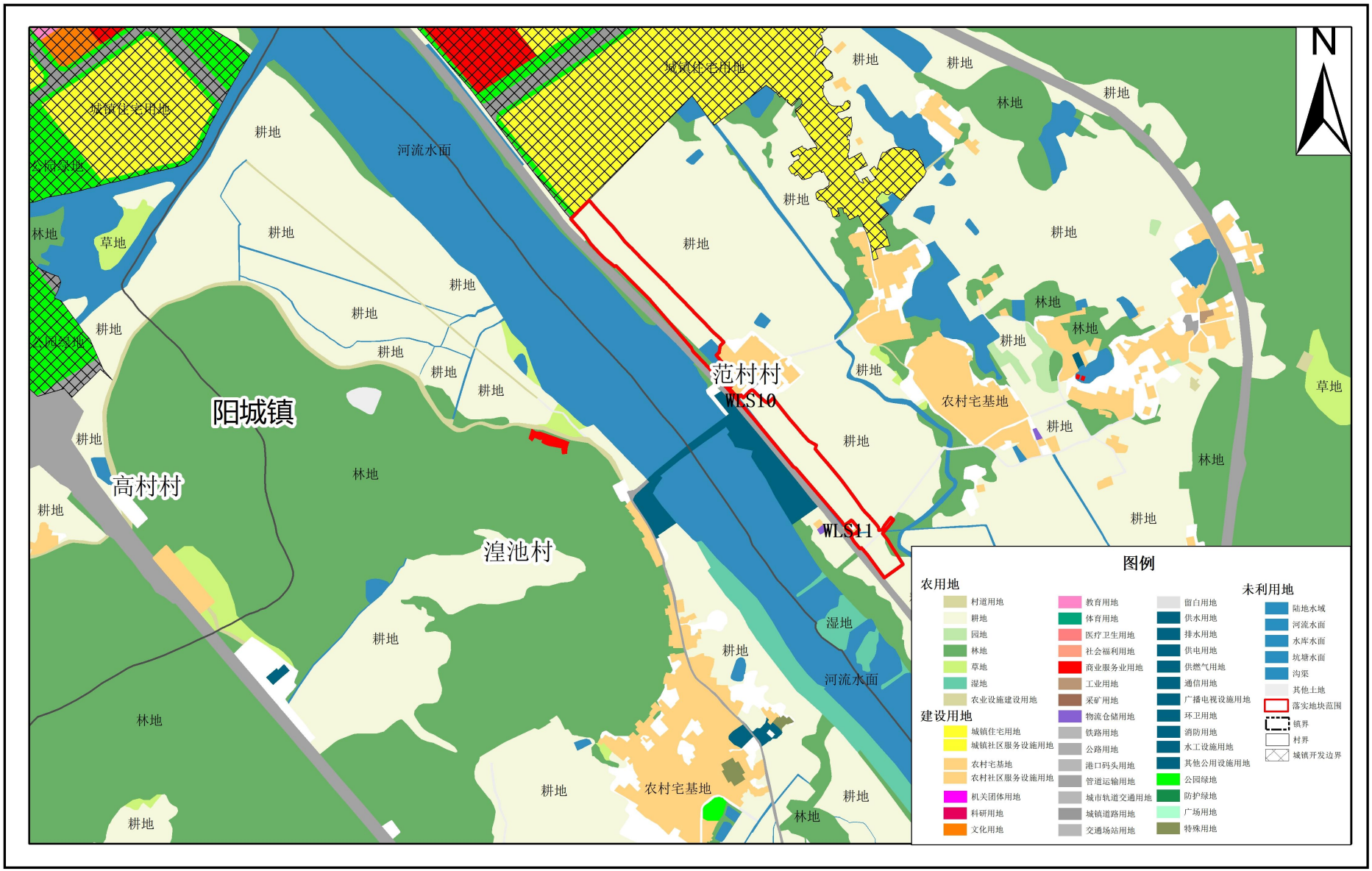

2000国家大地坐标系
1985国家高程基准

1:10,000

清远市阳山县阳城镇落实地块优化后土地使用规划局部图（WLS010-11）

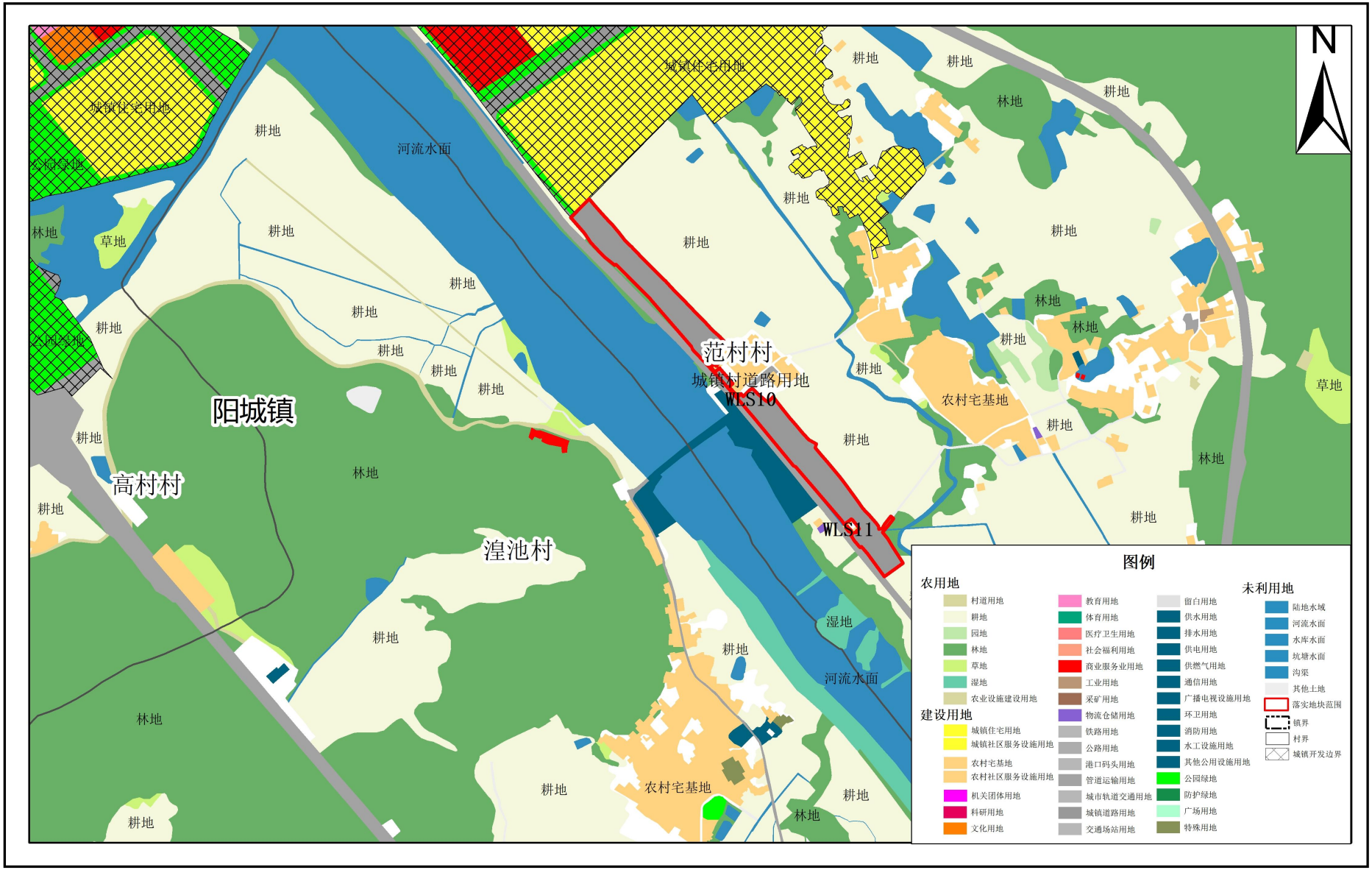

2000国家大地坐标系
1985国家高程基准

1:10,000