

# 广州从化至清远连州高速公路项目10标段临时用地土地复垦项目竣工图（片区一）

8366.57

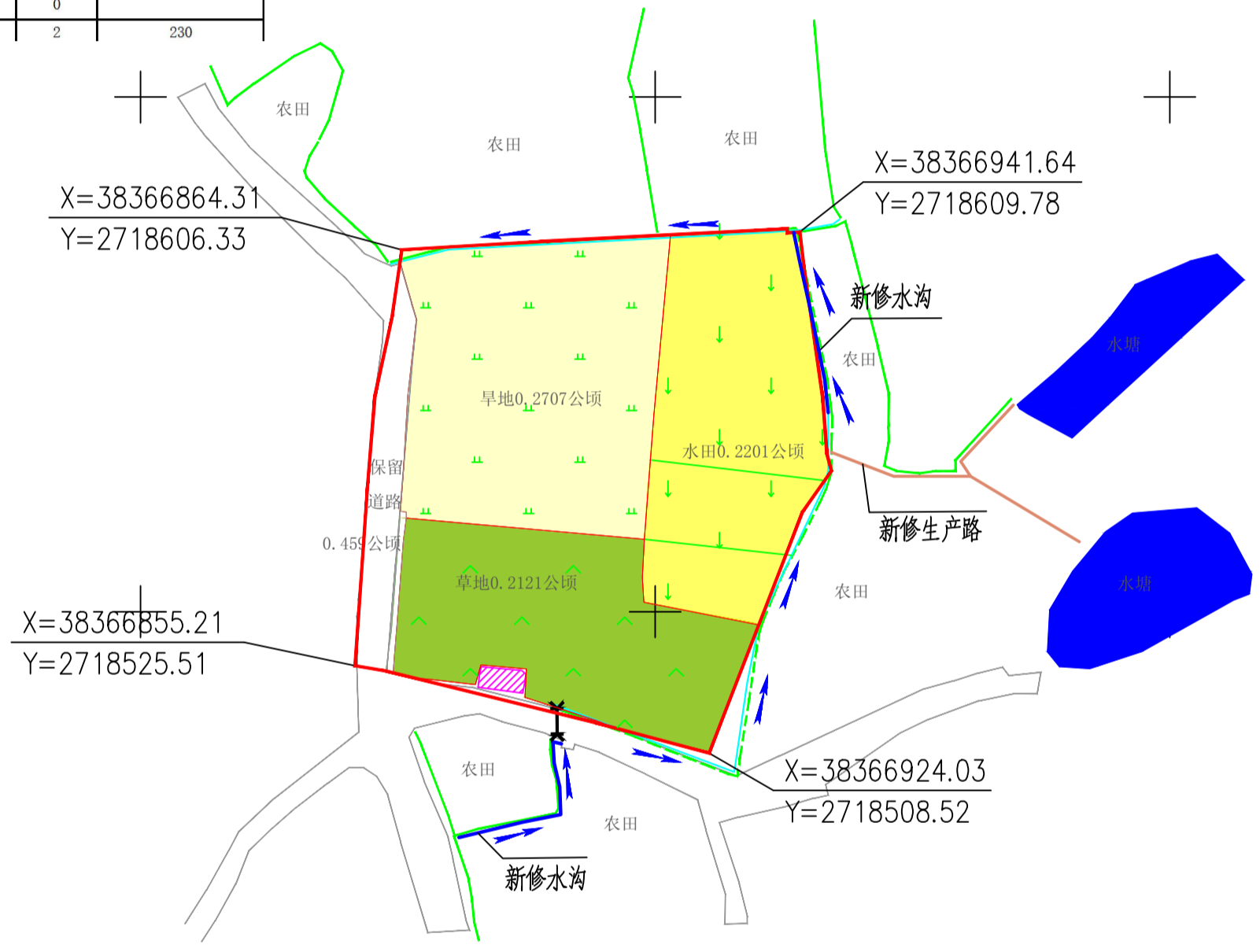
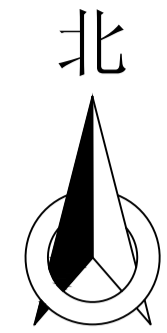
8366.97

2718.79

2718.79

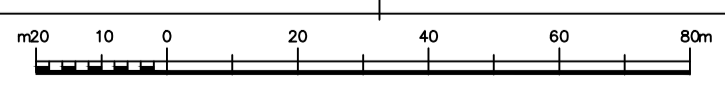
工程特性表					
序号	项目	单位	数量		
一	项目概况	广州从化至清远连州高速公路10标段临时用地土地复垦项目			
1	建设地点	清远市阳山县岭背镇岗头村、牛背村			
2	土地复垦情况		设计	变化	竣工
3	项目复垦规模	公顷	1.0302	0.0713	1.1015
二	建设内容				
(1)	水泥地板拆除	m <sup>3</sup>	1561.6	-220.65	1340.95
(2)	废弃建筑材料外运	m <sup>3</sup>	1561.6	-220.65	1340.95
2	土地平整工程	m <sup>2</sup>	10302	254	10556
(1)	土地翻耕平整	m <sup>2</sup>	10302	254	10556
(2)	表土剥离	m <sup>3</sup>	2353.8	-361.8	1992
(3)	表土保护	m <sup>2</sup>	2353.8	-361.8	1992
(4)	草底层修复	m <sup>2</sup>	6465	-538	5927
(5)	水田表土回填	m <sup>2</sup>	2026	175	2201
(6)	旱地表土回填	m <sup>2</sup>	4439	0	4439
(7)	林地表土回填	m <sup>2</sup>	1381	0	1381
(8)	田埂修筑	m	364	-223	141
(9)	表土层土壤改良	hm <sup>2</sup>	0.664	0	0.664
3	灌溉与排水工程				
(1)	农渠	m	157	-96	71
(2)	农沟	m	0	0	
(3)	涵管	m	0	5	5
4	田间道路工程				
(1)	生产路	m	0	71	71
5	农田防护与生态环境保护工程				
(1)	植树	株	228	2	230

地块名称	原复垦方案地类		批复范围需复垦面积	实际复垦地类		项目内复垦面积	补充地块复垦面积
	代码	名称		代码	名称		
广州从化至清远连州高速公路10标段临时用地土地复垦项目	0101	水田	0.2026	0101	水田	0.2201	0
	0103	旱地	0.4439	0103	旱地	0.3726	0.0713
	0301	有林地	0.0133	0301	林地	0.1381	0
	0305	草地	0	0305	草地	0.2418	0
	1107	水域及水利设施用地	0.3287	1006	农村道路	0.0576	0
	0203	村庄	0.0417				0
<b>合计</b>			<b>1.0302</b>			<b>1.0302</b>	<b>0.0713</b>



图例	
<span style="display: inline-block; width: 20px; height: 10px; background-color: yellow; border: 1px solid black;"></span>	水田
<span style="display: inline-block; width: 20px; height: 10px; background-color: #fff9c4; border: 1px solid black;"></span>	旱地
<span style="display: inline-block; width: 20px; height: 10px; background-color: #c8e6c9; border: 1px solid black;"></span>	草地
<span style="display: inline-block; width: 20px; height: 10px; border-bottom: 2px solid green;"></span>	田坎
<span style="display: inline-block; width: 20px; height: 10px; border: 2px solid red;"></span>	复垦范围
<span style="display: inline-block; width: 20px; height: 10px; border-bottom: 2px solid blue;"></span>	水流方向
<span style="display: inline-block; width: 20px; height: 10px; border-bottom: 2px solid blue;"></span>	新修农渠
<span style="display: inline-block; width: 20px; height: 10px; border-bottom: 2px solid cyan;"></span>	原有沟渠
<span style="display: inline-block; width: 20px; height: 10px; border-bottom: 2px solid orange;"></span>	新修生产路
<span style="display: inline-block; width: 20px; height: 10px; border: 2px solid black; text-align: center;">X--X</span>	涵管

清远市骏嘉农业科技有限公司			
核定		广州从化至清远连州高速公路10标段临时用地项目	竣工阶段
审查			竣工部分
校核		土地复垦竣工图	
测量		比例	1:1000
制图		日期	2026年3月
		图号	01



2718.54

2718.34

8366.57

8366.97